



ACCIONES DE CONSERVACIÓN DE **para la Naturaleza** **EN LA REGIÓN ESTE**

**EDUARDO ESQUILÍN SOLÍS, MSEM, CIG
COORDINADOR DE MANEJO REGIONAL
REGIÓN ESTE
PARA LA NATURALEZA
UNA UNIDAD DEL
FIDEICOMISO DE CONSERVACIÓN DE PR
TEL. (787) 722-5834 X 241, (787) 342-9250
WWW.PARALANATURALEZA.ORG**

¿Quiénes somos?

- 1970 - 
Fideicomiso de Conservación
de Puerto Rico

- 2013 - 
una unidad del Fideicomiso
de Conservación de Puerto Rico

- Meta
33% para el 2033 y la integración
ciudadana en la conservación

- Misión
Proteger ecosistemas
Recuperar lugares históricos
Promover la agroecología
Inspirar a la ciudadanía a
conservar la naturaleza y el
patrimonio histórico

*



para la
Naturaleza



Conservation Excellence

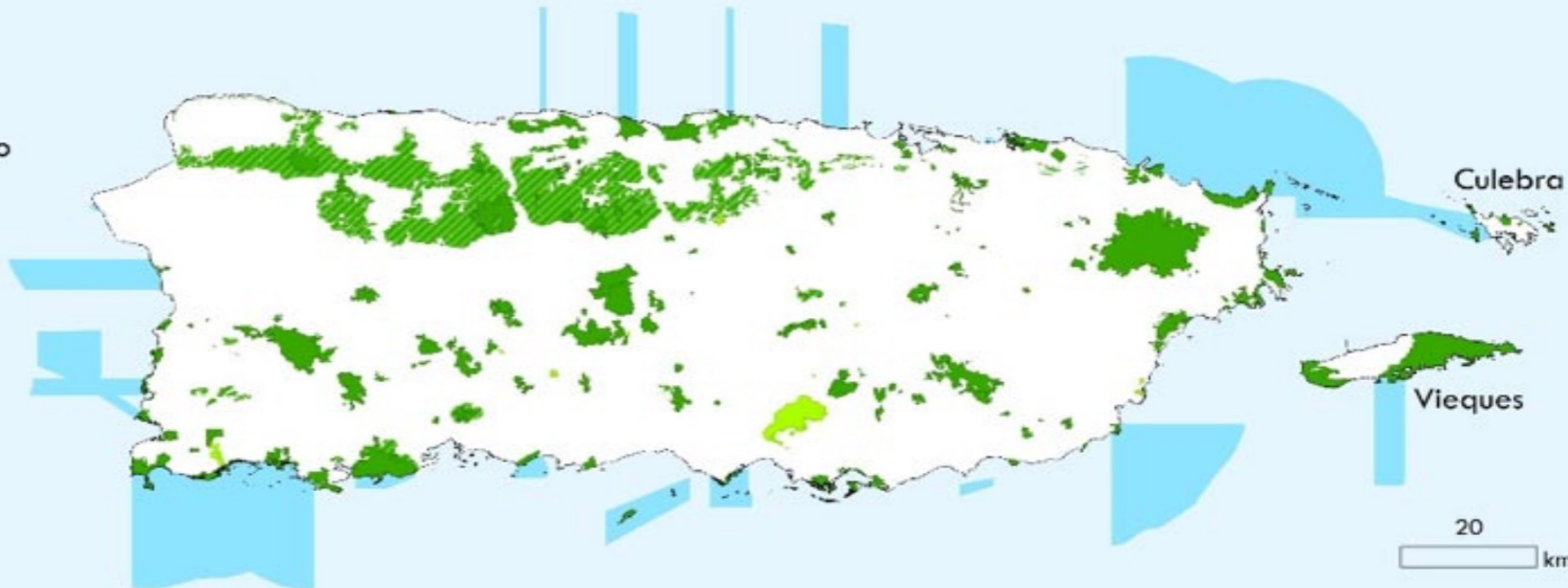


Puerto Rico

2018



Desecheo



 Zona de Conservación del Carso


 Servidumbres de Conservación

 Otras Áreas Naturales Protegidas*

Áreas Protegidas **Marinas (27%)** y **Terrestres (16%)**



*Otras Áreas Protegidas incluyen: Reservas Naturales, Bosques Estatales, Refugios de Vida Silvestre (federales y estatales), Bosque Nacional Federal, Bosques Urbanos, Reserva Nacional de Investigación Estuarina, entre otros.

 Mapa de áreas protegidas producido por el grupo interagencial. Las áreas marinas protegidas representan el 27% del límite de nueve millas náuticas que rodean a Puerto Rico. Las áreas terrestres ocupan 16% de todos los terrenos de Puerto Rico, incluyendo Vieques y Culebra. Este 16% incluye los bosques estatales, federales, reservas naturales y otras áreas protegidas en terrenos públicos y privados (9%), la Zona de Conservación del carso (7%), y las Servidumbres de Conservación (<1%).

33% para el 2033

para la
Naturaleza

70' → 2021 37,946.92 cuerdas de terrenos



68


áreas naturales protegidas

lo que representa el **1.5%** del territorio de Puerto Rico

para la Naturaleza

REGIÓN ESTE

6,496.60 CUERDAS 13 ÁNP'S



Data SIO, NOAA, U.S. Navy, NGA, GEBCO
Image © 2022 CNES / Airbus
Image © 2022 Maxar Technologies

Google Earth

18°12'43.12" N 65°35'40.61" W elev 0 ft eye alt 40.20 mi

Reserva Natural

CABEZAS DE SAN JUAN, FAJARDO 444.67 CUERDAS (1975)

arrecifes de coral

costa rocosa

bosque subtropical seco

manglares

faro

playa de arena

laguna bioluminiscente

pertenece al Registro Nacional de Lugares Históricos

para la Naturaleza

RESERVA NATURAL

INÉS MARÍA MENDOZA (PUNTA YEGUAS), YABUCOA 289.77
CUERDAS (1975)

hábitat de
especies,
vulnerables y
en peligro de
extinción
(carey de
concha)

Poblaciones de
ortegón

para la
Naturaleza

RESERVA NATURAL

**BOSQUE DE PTEROCARPUS, HUMACAO/NAGUABO 913.24
(1990-2013)**

Remanente de
Pterocarpus más
grande en P.R.

para la
Naturaleza

ÁREA NATURAL PROTEGIDA

SHAPIRO, NAGUABO 5 CUERDAS (1999)

● Área de
planificación
especial del
Yunque.

para la
Naturaleza

ÁREA NATURAL PROTEGIDA

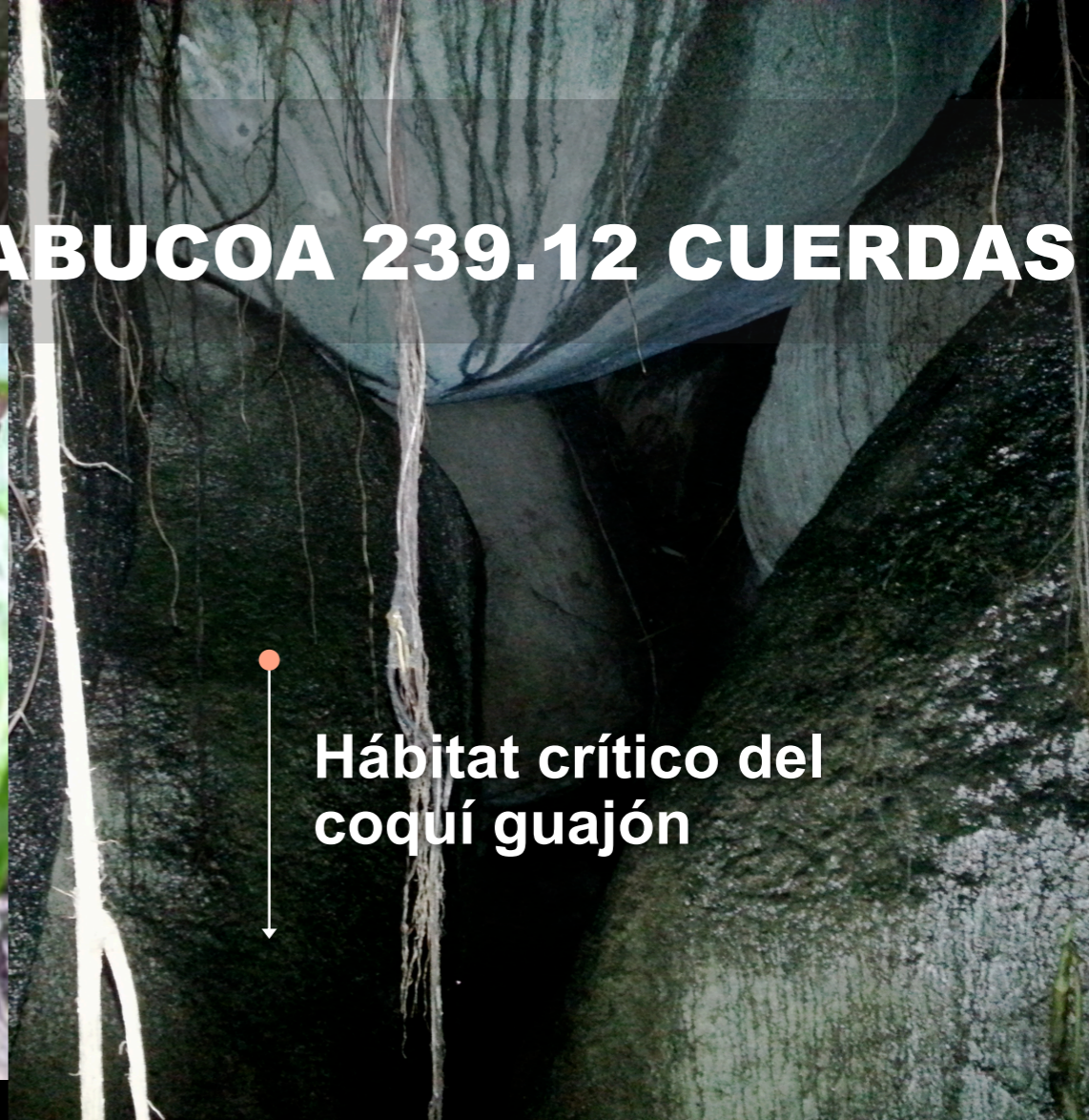
CERRO EL BUEY, VIEQUES 823.71 CUERDAS (2001)

Poblaciones de
diferentes
especies
protegidas


para la
Naturaleza

ÁREA NATURAL PROTEGIDA

**SIERRA LA PANDURA, MAUNABO/YABUCOA 239.12 CUERDAS
(2004-2016)**



**Hábitat crítico del
coquí guajón**



ÁREA NATURAL PROTEGIDA

FINCA EL VERDE, RÍO GRANDE 32 CUERDAS (2006)

Poblaciones de
Eugenia
haematocarpa

para la
Naturaleza

Área Natural Protegida

MEDIO MUNDO Y DAGUAO, CEIBA 3427.4 CUERDAS (2008)

hábitat de
26 especies
endémicas,
vulnerables y
en peligro de
extinción

como lo son la
boa puertorriqueña,
la mariquita y el
manatí antillano

2do bosque de
mangle más
grande de las islas
de Puerto Rico

para la
Naturaleza

SERVIDUMBRE DE CONSERVACIÓN

BOSQUE TROPICAL EN PALMAS DEL MAR, HUMACAO 169.72 CUERDAS (2010-2014)

Pantano de Pterocarpus

para la
Naturaleza

SERVIDUMBRE DE CONSERVACIÓN

FINCA GULÍN, FAJARDO/LUQUILLO 25.15 CUERDAS (2013)

Área de
planificación
especial de El
Yunque

para la
Naturaleza

USUFRUCTO

FARO DE CULEBRITA, CULEBRA 4.5 CUERDAS (2015)



Área histórica

Refugio de vida silvestre

para la
Naturaleza

ÁREA NATURAL PROTEGIDA

CERRO FELIZ, CULEBRA 48.42 CUERDAS (2018)

Corredor
biológico entre
ANP's

para la
Naturaleza

ÁREA NATURAL PROTEGIDA

SANTIAGO Y LIMA, NAGUABO 73.90 CUERDAS (2019)



**Corredor
biológico entre
diferentes ÁNP's**

**para la
Naturaleza**

¿QUÉ PODEMOS HACER?

Recorridos
Interpretativos



Proyectos de
Ciencia Ciudadana



para la
Naturale



● Talleres de Inmersión para niños y jóvenes

● Mantenimiento de Huertos

● Agroecología

para la Naturaleza

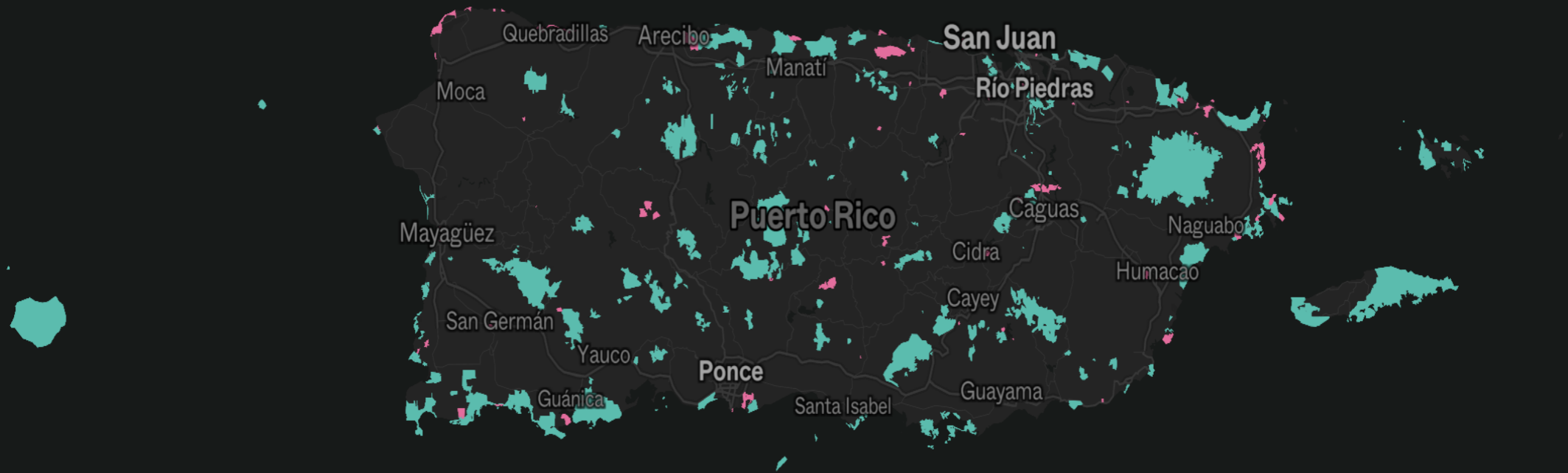


Siembra de árboles
nativos

Mantenimiento de
viveros

Mantenimiento de
siembras

para la
Naturaleza



www.paralanaturaleza.org

[@paralanaturaleza](https://twitter.com/paralanaturaleza)

¡GRACIAS!

facebook.com/paralanaturaleza

Instagram.com/paralanaturaleza

Eduardo Esquilín-Solís (787) 342-9250
eduardo@paralanaturaleza.org

para la
Naturaleza